


СОГЛАСОВАНО
Глава Арбатского сельсовета


А.С.Лебедев
«20» _____ г.

УТВЕРЖДАЮ
Начальник ОПС РХ № 6


А.А.Кужаков
«23» _____ 2018 г.

План тушения пожара
На территории Администрации Арбатского сельсовета
Таштытского района Республики Хакасия
(наименование мун. образования (сельского поселения) района)

Район выезда ПЧ № 65 ОПС РХ № 6.

План тушения пожара составил: Начальник ПЧ № 65

П.Н.Сазанакон

Таблица 1

Предметный указатель разделов

№ п/п	Наименование раздела	№ страни цы
1.	Общий раздел	2
2	Список телефонов необходимых служб района (населенного пункта)	3
3.	Данные о наличии пожарной техники для целей пожаротушения	3
4.	Карта (схема) муниципального образования с дислокацией пожарной техники	4
5.	Выписка из плана(расписания выезда) привлечения сил и средств на тушение пожара	5-6
6.	Таблица позывных радиостанций позывных УКВ - сети	7-9
7.	Карточки на населенные пункты, муниципального образования и их объекты, № карточки, названия населенного пункта	10-23
8.	Данные по работе с планом тушения пожара	24
3.	Лист ознакомления с планом тушения пожара	25

Таблица 2

Предметный указатель карточек тушения пожара

Карточки тушения пожара на населенные пункты муниципального образования и их объекты		№ листа
№ карточки	Название населенного пункта и его объекты	
1.	с.Арбаты(здание администрации, СДК, детский сад, общеобразовательная школа, почта, ФАП, ОАО «Сибирь», КФХ Дорофеев А.Г.)	10-12
2.	п.Малые Арбаты (ЛПХ,ЦТ Сибирь телеком, детский сад, общеобразовательная школа, участковая больница, почта, хлебо-пекарня, СДК, пожарная часть№65,участок РЭС, лесничество.	13-15
3.	д.Большие Арбаты (ФАП, начальная школа, клуб)	16-18
4.	п.Харачул (начальная школа)	19-21
5.	д.Кирово	22-23

Таблица 3

**Список
телефонов взаимодействующих служб**

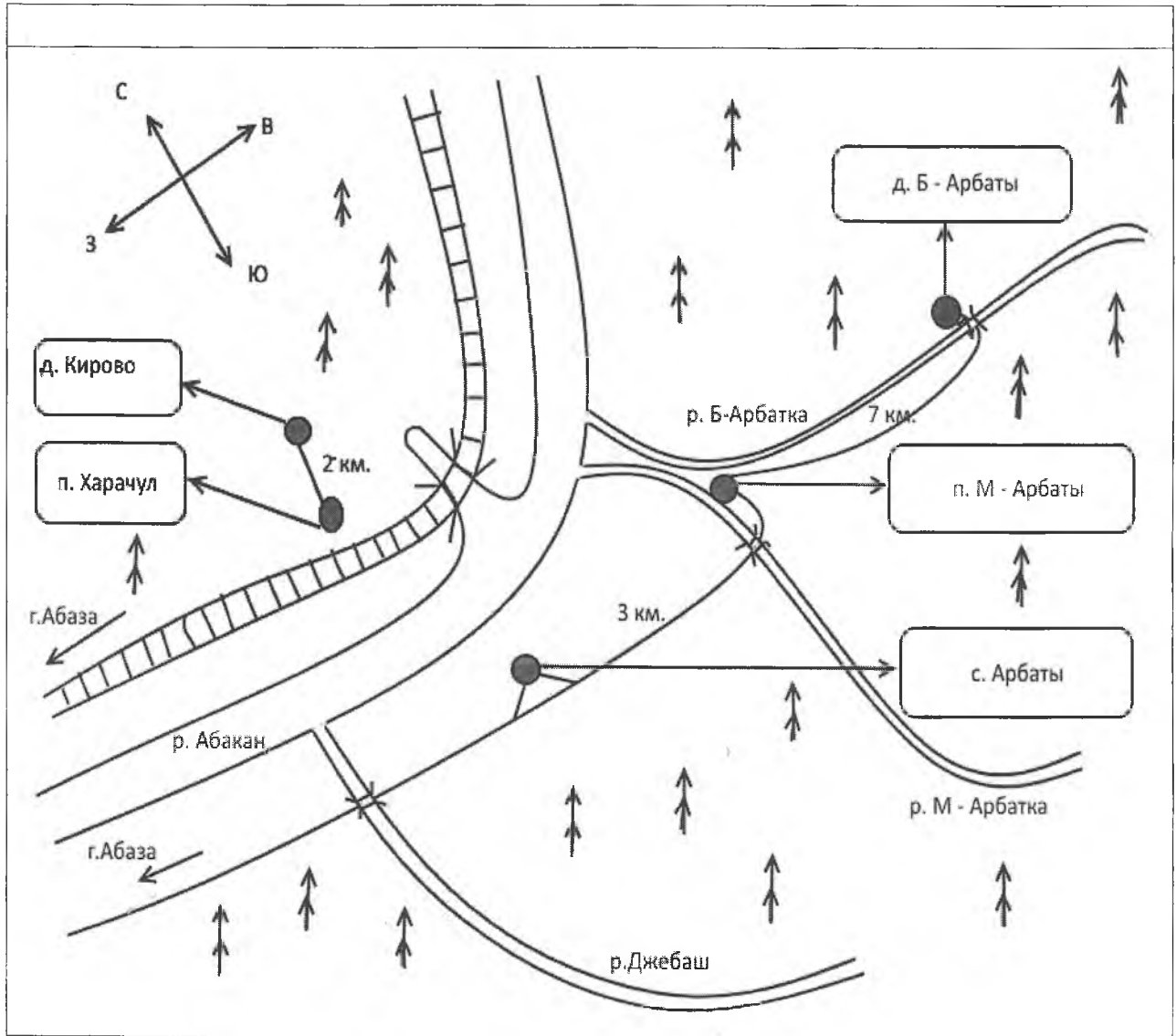
№ п/п	Наименование служб	№ телефона
1	Медицинская служба	2-73-42
2	Полиция	02,2-15-92
3	Прокуратура	Через ОВД
4	ГИБДД	02,2-15-92,2-11-05
5	Вневедомственная охрана	отсутствует
6	Служба обслуживания водоснабжения населенного пункта	отсутствует
7	Газовая служба	отсутствует
8	Штаб ГО	2-22-63
9	Глава администрации	2-71-46
10	Зам.главы администрации	2-71-46
11	Государственный инспектор ГПС	2-13-67

Таблица 4

**Данные о наличии пожарной техники, приспособленной для целей
пожаротушения**

№ п/п	Название населенного пункта, дачного массива	Место дислокации пожарной техники организации	Пожарная техника и техника, приспособленная для целей пожаротушения	Кол-во техники	Кол-во личного состава	Способ вызова	
						днем	ночью
1	П.Малые Арбаты	п.Малые Арбаты ,ул. Нагорная,78 ПЧ№ 65ОПС РХ №6	АЦ-40(131)137А АЦ-40(130)63Б	2	2	2-73-60	2-73-60

Карта-схема муниципального образования Арбатский сельсовет
Таштыпского района



ПЛАН
привлечения сил и средств на тушение пожаров

№	Наименование муниципального образования	Подразделения пожарной охраны, привлекаемые к тушению пожара	Способ вызова (телефон и др.)	Расстояние до населенного пункта (км)	Номер (ранг) пожара по которому привлекаются силы и средства соседних муниципальных образований						Дополнительные силы
					№1		№2		№3		
					Привлекаемые подразделения	Расчетное время прибытия	Привлекаемые подразделения	Расчетное время прибытия	Привлекаемые подразделения	Расчетное время прибытия	
1.	с. Арбаты	ПЧ 65	2-73-60	6	1 АЦ	5-10	1 АЦ	10			
		ПЧ 62	2-37-89	23	1 АЦ	30-35	1 АЦ	35			2 АЦ
		ПЧ 61	2-11-34	56			2 АЦ	85			2 АЦ, 1
		ПЧ 63	2-55-03	96							1 АЦ
		ПЧ 64	2-53-43	96							1 АЦ
		ПЧ 41	9-11-45	114							1 АЦ
		ПЧ 91	3-05-06	178							1 АЦ
		2 ПЧ	28-52-81	206							1 АЦ
		ОПТКП	р/с	228							1 АР, 1 ПНС
		6 ПЧ	2-03-77	208							1 АЦ
		1 ПЧ	22-17-01	211						1 АЦ	
2.	п. Малые Арбаты	ПЧ 65	2-73-60	3	1 АЦ	1-5	1 АЦ	5			
		ПЧ 62	2-37-89	26	1 АЦ	35-	1 АЦ	40			2 АЦ
		ПЧ 61	2-11-34	60			2 АЦ	90			2 АЦ, 1
		ПЧ 63	2-55-03	100							1 АЦ
		ПЧ 64	2-53-43	100							1 АЦ
		ПЧ 41	9-11-45	116							1 АЦ
		ПЧ 91	3-05-06	180							1 АЦ
		2 ПЧ	28-52-81	208							1 АЦ
		ОПТКП	р/с	230							1 АР, 1 ПНС
		6 ПЧ	2-03-77	210							1 АЦ
		1 ПЧ	22-17-01	213						1 АЦ	
3.	д. Большие Арбаты	ПЧ 65	2-73-60	6	1 АЦ	7-10	1 АЦ	10			
		ПЧ 62	2-37-89	30	1 АЦ	45-	1 АЦ	50			2 АЦ
		ПЧ 61	2-11-34	63			2 АЦ	95			2 АЦ, 1
		ПЧ 63	2-55-03	103							1 АЦ
		ПЧ 64	2-53-43	103							1 АЦ
		ПЧ 41	9-11-45	121							1 АЦ
		ПЧ 91	3-05-06	185							1 АЦ
		2 ПЧ	28-52-81	213							1 АЦ
		ОПТКП	р/с	235							1 АР, 1 ПНС
		6 ПЧ	2-03-77	215							1 АЦ
		1 ПЧ	22-17-01	223						1 АЦ	

д. Абакан,	через	ПЧ 62	2-37-89	25	1 АЦ	л и J J-	1 АЦ	38		2 АЦ
		ПЧ 61	2-11-34	64			2 АЦ	97		2 АЦ, 1

№ п/п	Наименование муниципального образования	Подразделения пожарной охраны, привлекаемые к тушению пожара	Способ вызова (телефон и др.)	Расстояние до населенного пункта (км)	Номер (ранг) пожара по которому привлекаются силы и средства соседних муниципальных образований						Дополнительные силы
					№1		№2		№3		
					Привлекаемые подразделения	Расчетное время прибытия	Привлекаемые подразделения	Расчетное время прибытия	Привлекаемые подразделения	Расчетное время прибытия	
	летом только на высокопроходимой технике)										присп.
		ПЧ 63	2-55-03	98							1 АЦ
		ПЧ 64	2-53-43	98							1 АЦ
		ПЧ 41	9-11-45	132							1 АЦ
		ПЧ 91	3-05-06	196							1 АЦ
		2 ПЧ	28-52-81	124							1 АЦ
		ОПТКП	р/с	246							1 АР, 1 пне
		6 ПЧ	2-03-77	226							1 АЦ
		1 ПЧ	22-17-01	234							1 АЦ
5.		д. Кирово	ПЧ 65	2-73-60	10	1 АЦ	11- 16	1 АЦ	16		
	ПЧ 62		2-37-89	26	1 АЦ	38- 40	1 АЦ	40			2 АЦ
	ПЧ 61		2-11-34	68			2 АЦ	102			2 АЦ, 1 присп.
	ПЧ 63		2-55-03	99							1 АЦ
	ПЧ 64		2-53-43	99							1 АЦ
	ПЧ 41		9-11-45	93							1 АЦ
	ПЧ 91		3-05-06	157							1 АЦ
	2 ПЧ		28-52-81	185							1 АЦ
	ОПТКП		р/с	207							1 АР, 1 пне
	6 ПЧ		2-03-77	187							1 АЦ
	1 ПЧ	22-17-01	190							1 АЦ	

Т А Б Л И Ц А
позывных радиостанций УКВ-сети ГПС Республики Хакасия

Корреспондент	Позывные радиостанций		
	Стационарная	Мобильная	Носимая
Государственная противопожарная служба (частота 458450)			
Руководство Главного управления			
Начальник Главного управления		1	
Заместитель начальника Главного управления (по ГПС) – начальник управления организации пожаротушения и проведения аварийно-спасательных работ		01	10
Заместитель начальника Главного управления - начальник управления надзорной деятельности и профилактической деятельности		02	20
Управление организации пожаротушения и проведения аварийно –спасательных работ			
Заместитель начальника управления организации пожаротушения и проведения аварийно- спасательных работ – начальник отдела организации службы и подготовки пожарно- спасательных и аварийно спасательных формирований			30
Начальник отдела организации пожаротушения и проведения аварийно- спасательных работ управления организации пожаротушения и проведения аварийно-спасательных работ			40
Заместитель начальника отдела организации пожаротушения и проведения аварийно-спасательных работ управления организации пожаротушения и проведении АСР			50
Заместитель начальника отдела организации службы и подготовки пожарно- спасательных и аварийно-спасательных формирований управления организации пожаротушения и проведения АСР			60
Начальник отдела анализа и организации планирования управления организации пожаротушения и проведения АСР			70

Корреспондент	Позывные радиостанций		
	Стационарная	Мобильная	Носимая
Заместитель начальника отдела анализа и организации планирования управления организации пожаротушения и проведения АСР			75
Главный специалист отдела организации пожаротушения и проведения аварийно- спасательных работ управления организации пожаротушения и проведения АСР			76
Главный специалист отдела организации службы и подготовки пожарно-спасательных и аварийно-спасательных формирований управления организации пожаротушения и проведения аварийно – спасательных работ			77
Старший инженер отдела организации службы и подготовки пожарно- спасательных и аварийно-спасательных формирований управления организации пожаротушения и проведения АСР			78
Служба пожаротушения территориального гарнизона пожарной охраны			
Центральный пункт пожарной связи, г.Абакан	Енисей		
Начальник службы пожаротушения			500
Начальник центрального пункта пожарной связи			600
Начальник дежурной смены службы пожаротушения			700
Старший помощник начальника дежурной смены службы пожаротушения			800
Штабной автомобиль в боевом расчете		Енисей-7	
Резервный штабной автомобиль		Енисей-8	
Резерв службы пожаротушения		Енисей-9	900
Испытательная пожарная лаборатория			
Начальник испытательной пожарной лаборатории			Дозор-1
Дежурный эксперт испытательной пожарной лаборатории			Дозор-10
Противопожарная служба Республики Хакасия			
Начальник противопожарной службы Республики Хакасия			095
Первый заместитель начальника противопожарной службы Республики Хакасия			096
Заместитель начальника противопожарной службы Республики Хакасия по оперативной работе			097

Корреспондент	Позывные радиостанций		
	Стационарная	Мобильная	Носимая
ФКУ»ЦУКС ГУ МЧС России по Республике Хакасия»			
Оперативно- дежурная смена	Искра		
Начальник ЦУКС			Искра- 1
Старший оперативной группы ЦУКС			Искра- 3
Отдел эксплуатации вооружения и техники			
Начальник отдела эксплуатации вооружения и техники (Захватов К.Г.)			80
Отдел материально- технического обеспечения			
Начальник отдела материально- технического обеспечения			85
1 ОФПС,г.Абакан			
Начальник ОФПС			101
Заместитель начальника 1 ОФПС (службы)			102
Заместитель начальника 1 ОФПС (по технике)			103

Корреспондент	Позывные радиостанций		
	Стационарная	Мобильная	Носимая
ОПС-6, ТАШТЫПСКИЙ р-н, с. Таштып, ПСЧ	Ольха		
Начальник ОПС№6		Ольха-5	601
Зам. начальника ОПС№6, он же начальник ПЧ№61		Ольха-6	602
ПЧ-61, с.Таштып			
Зам. начальника ПЧ-61			Ольха-2
1-е отделение		Ольха-11	Ольха-21
2-е отделение		Ольха-12	Ольха-22
3-е отделение		Ольха-13	Ольха-23
4-е отделение		Ольха-14	Ольха-24
ПЧ-62, г. Абаза, ПСЧ	Исток		
Начальник ПЧ-62			Исток-1
Зам. начальника ПЧ-62			Исток-2
1-е отделение		Исток-11	Исток-21
2-е отделение		Исток-12	Исток-22
3-е отделение		Исток-13	Исток-23
4-е отделение		Исток-14	Исток-24
ПЧ-63, п. Матур, ПСЧ	Циклон		
Начальник ПЧ-63			Циклон-1
1-е отделение		Циклон-11	Циклон-21
2-е отделение		Циклон-12	Циклон-22
ПЧ-64, п. В. -Таштып, ПСЧ	Скала		
Начальник ПЧ-64			Скала-1

Корреспондент	Позывные радиостанций		
	Стационарная	Мобильная	Носимая
1-е отделение		Скала-11	Скала-21
2-е отделение		Скала-12	Скала-22
ПЧ-65, с. М. -Арбаты, ПСЧ	Вулкан		
Начальник ПЧ-65			Вулкан-1
1-е отделение		Вулкан-11	Вулкан-21
2-е отделение		Вулкан-12	Вулкан-22

Карточка тушения пожара для населенных пунктов

с. Арбаты Администрации Арбатского сельсовета Таштынского района

(полное название населенного пункта)

Номера телефонов: ПЧ №65 2-73-60; ПЧ-61 0-1 или 2-11-34; ПЧ-62 8-390-47-2-37-89

Расстояние от ПЧ № 65, 7 километров маршрут следования ул.Нагорная, через мост в сторону г.Абаза и с.Арбаты.

Число жилых домов 274 пятой степени огнестойкости

Количество жителей: 837

Количество жизненно важных объектов для сельского населенного пункта: здание администрации, Арбатский СДК, Арбатский ФАП, ОАО «Сибирь», Арбатская средняя школа, КФХ Щетинина Е.Г., Сибирская благодать Кистанов Ю.В. Отделение связи (Почта), детский сад «Колокольчик».

Техника для целей пожаротушения: АЦ-40 (131)137

Список телефонов

Наименование служб	№ телефона
1. Медицинская служба	2-73-42
2. Полиция	02, 2-15-92
3. Прокуратура	Через ОВД
4. ГИБДД	02, 2-15-92, 2-11-05
5. Вневедомственная охрана	Отсутствует
6. Служба обслуживания водоснабжения населенного пункта	Отсутствует
7. Газовая служба	отсутствует
8. Штаб ГО	2-22-63
10 Глава администрации	2-71-46
11. Государственный инспектор ГПС	2-13-67

Характеристика объектов жизнеобеспечения сельского населенного пункта

№ п/п	Наименование объекта, адрес	Номер телефона	Степень огнестойкости	Этажность	Площадь в плане	Количество людей в дневное время, в ночное время	Вид и количество животных, способ содержания
1	Здание администрации	2-71-46	5	1	168 м2	9/0	0
2	Арбатский СДК	2-71-82	5	1	390 м2	5/1	0
3	Арбатский ФАП	2-71-73	5	1	60 м2	3/0	0

4	ОАО «Сибирь»	2-71-64	5	1	380м2	6/0	0
5	Арбатская средняя школа	2-71-95 2-71-50	5	1	1292 м2	180/1	0
6	КФХ Щетинина Е.Г.	89135465 175					100
7	Сибирская благодать		5	1	180 м2	11/1	100
8	Отделение связи (Почта)	2-71-45	5	1	252 м2	3/0	0
9	Детский сад «Колокольчик»	2-71-19	5	1	480 м2	55/2	0

Для целей пожаротушения используются:

Речка Абакан, протекающая с юго-западной стороны на расстоянии 70 м. от населенного пункта с. Арбаты. На речке имеются два подъезда для установки двух пожарных автомобилей. Расстояние от речки до ближайших объектов и жилых домов 703000 м, а до наиболее удаленных 1000-1500 м;

Водонапорная башня объемом 50 м. куб. расположенная на территории КФХ Дорофеев А.Г. с. Арбаты оборудованная для заправки АЦ водой.

Пожарные водоемы: на территории КФХ Щетинина Е.Г., Сибирская благодать имеются 4 ПВ емкостью 18м3; 18 м3; 25 м3 ; 25 м3; между зданиями СДК и магазином ПВ – 25 м3.

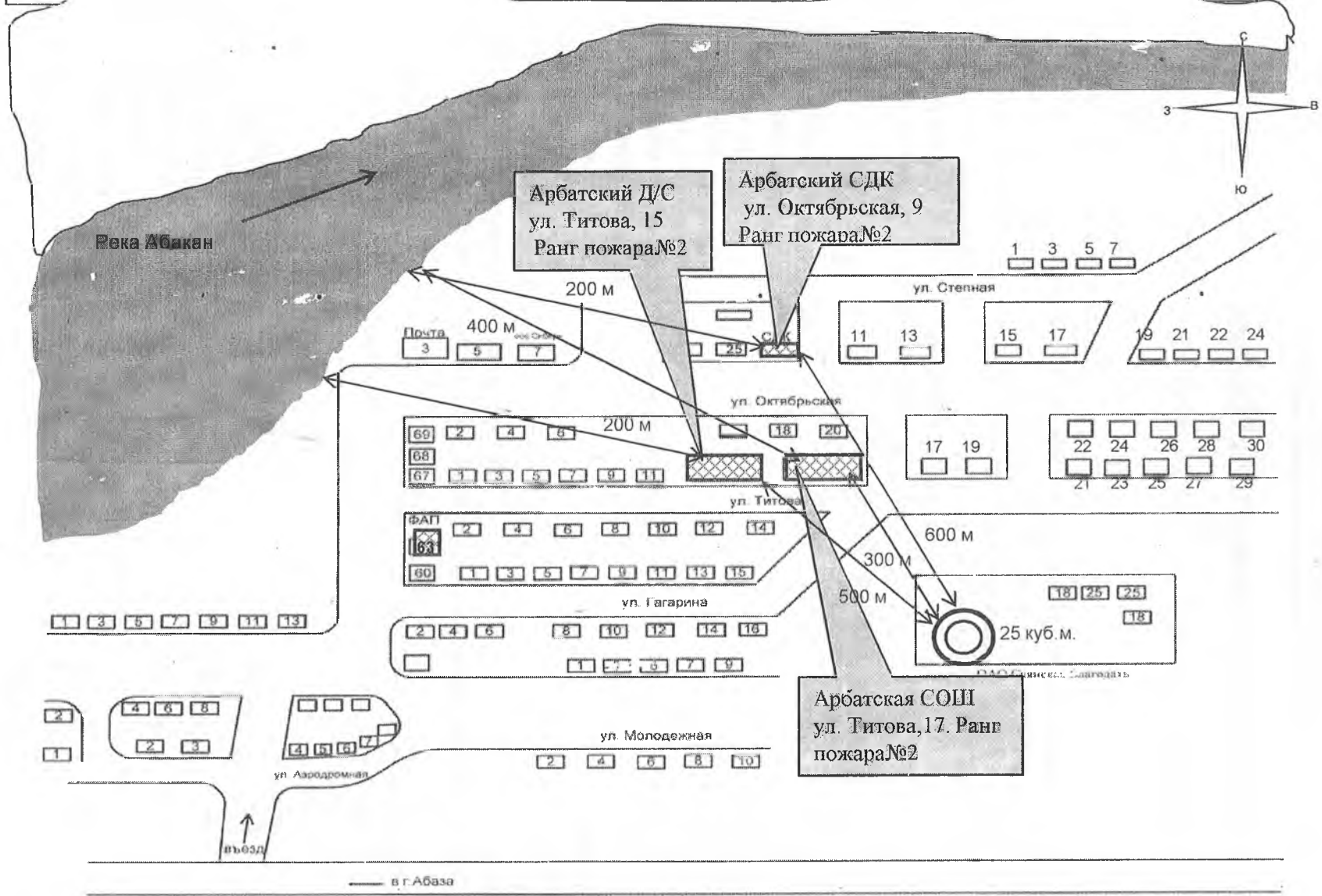
Карточку тушения пожара составил: Начальник ПЧ№65 ОПС РХ№6

« ___ » _____ 2018г.

_____ П. Н. Сазанков

Графическая часть

Схема расположения села Арбаты на местности



Карточка тушения пожаров для сельских населенных пунктов
п.Малые Арбаты Администрации Арбатского сельсовета
Таштыпского района

(полное название населенного пункта)

Номера телефонов: ПЧ№65 2-73-60; ПЧ№61 01 или 2-11-34; ПЧ№62 8-390-47-2-37-89

Расстояние от Пожарной части № 65,0 км. Маршрут следования ул.Нагорная, ул.Советская.

Количество домов: 497

Количество жителей: 1420

Число жизненно важных объектов для сельского населенного пункта: Хакасский ЛПХ-2; Таштыпский ЦТ Сибирьтелеком; Детский сад «Березка»; М-Арбатская участковая больница; Хлебопекарня; М-Арбатская средняя школа; М-Арбатская СДК; Отделение связи (Почта); Хакасэнерго Таштыпский РЭС Арбатский участок; Пожарная часть № 65; Арбатское лесничество.

Техника для целей пожаротушения: АЦ- 40 (131) -137

Список телефонов

Наименование служб	№ телефона
1. Медицинская служба	2-73-42
2. Полиция	02, 2-15-92
3. Прокуратура	Через ОВД
4. ГИБДД	02, 2-15-92, 2-11-05
5. Вневедомственная охрана	Отсутствует
6. Служба обслуживания водоснабжения населенного пункта	Отсутствует
7. Газовая служба	отсутствует
8. Штаб ГО	2-22-63
10 Глава администрации	2-71-46
11. Государственный инспектор ГПС	2-13-67

Характеристика объектов жизнеобеспечения сельского населенного пункта

№ п/п	Наименование объекта, адрес	Номер телефона	Степень огнестойкости	этажность	Площадь в плане	Количество людей, в дневное, в ночное время.	Вид и кол-во животных, способ содержания.
1	Хакасский ЛПХ-2	2-73-80	5	1	252 м2	18/1	0
2	Таштыпский ЦТ Сибирьтелеком	2-73-90	5	1	60/м2	1/0	0
3	Детский сад «Березка»	2-73-82	5	1	1000 м2	47/2	0
4	М-Арбатская участковая больница	2-73-74 2-73-42	5	1	480 м2	13/3	0
5	Хлебопекарня	--	3	1	680 м2	8/3	0
6	М-Алоарбатская средняя школа	2-73-01 2-73-20	3	2	2159 м2	226/2	0

7	М-Арбатская СДК	2-73-69	5	1	2856 м2	7/1	0
8	Отделение связи (Почта)	2-73-46	5	1	112 м2	4/0	0
9	Хакасэнерго Таштыпский РЭС Арбатский участок	2-73-38	3	2	216 м2	3/0	0
10	Пожарная часть № 65	2-73-60	3	1	216 м2	3/2	0
11	Арбатское лесничество	2-73-84	5	1	72 м2	6/0	0

Для целей пожаротушения используется:

Река Большие Арбаты, протекающая с восточной стороны на расстоянии 100 м от населенного пункта п.М-Арбаты. На реке имеются один подъезд для установки пожарного автомобиля. Расстояние от речки для ближайших объектов и жилых домов 100-300 м, а до наиболее удаленных 1000-3000 м. Речка Малые Арбаты, протекающая с юго-западной стороны на расстоянии 50 м. от населенного пункта п.М-Арбаты. На реке имеются один подъезд для установки пожарного автомобиля, имеется два моста через речку Малые Арбаты. Расстояние от речки до ближайших объектов и жилых домов 50-100м, а до наиболее удаленных 1000-2000м; Имеются пожарные водоемы : на территории отделения РЭС-7 емкостью 17,5 м3, на территории хлебопекарни 17,5м3, на территории средней школы с западной стороны 50 м3 и на территории ИП Готфридт Г.Г. 25 м3.9 (лесоцех).

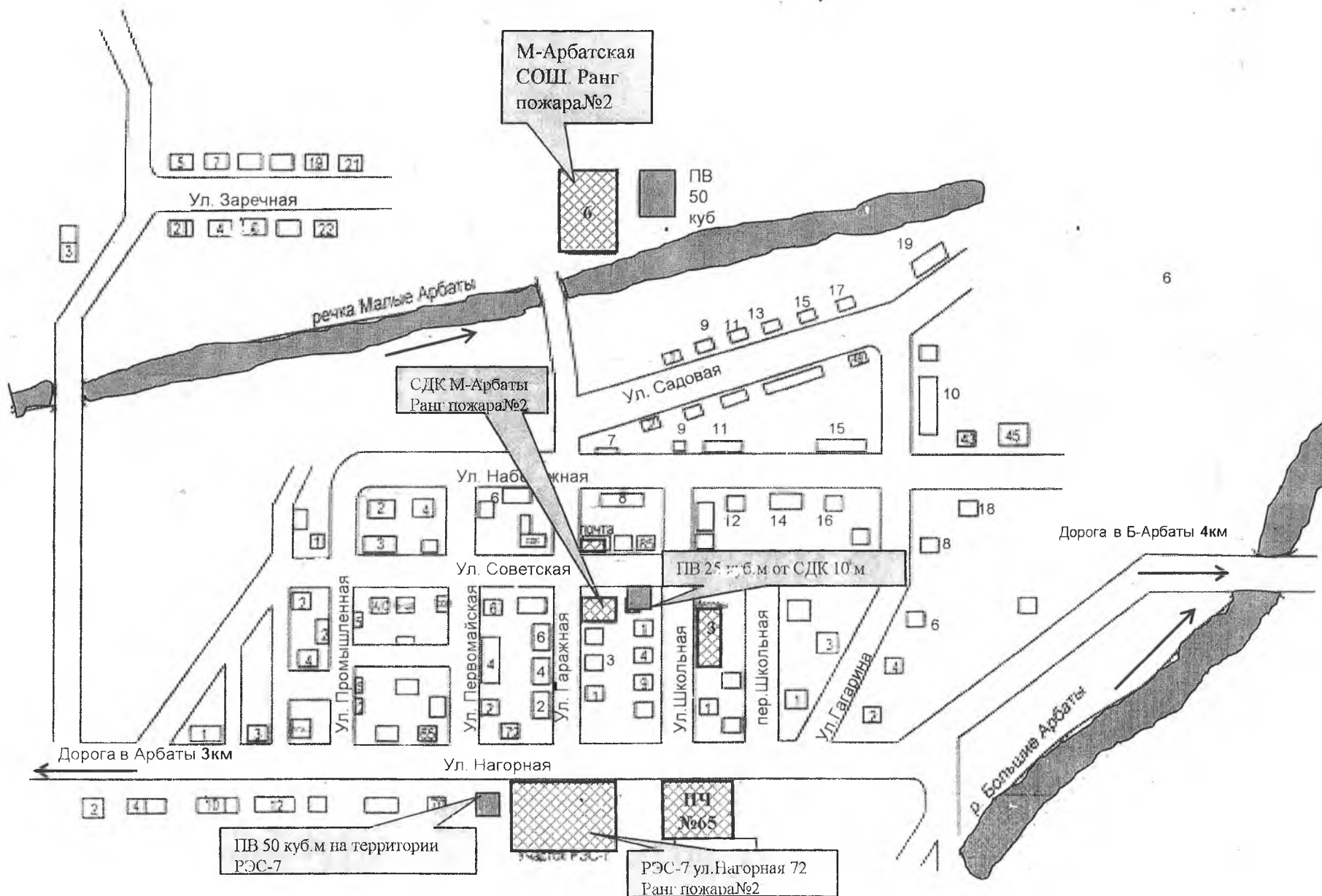
Карточку тушения пожара составил: Начальник ПЧ № 65 ОПС РХ №6

« » 2018г.

 П.Н.Сазанов

Графическая часть

Схема расположения села Малые Арбаты на местности



**Карточка тушения пожаров для сельских населенных пунктов
д. Большие Арбаты Администрации Арбатского сельсовета
Таштынского района**

(полное название населенного пункта)

Номера телефонов: ПЧ №65 2-73-60; ПЧ № 61 01; 2-11-34; ПЧ №62 8-390-47-2-37-89
Расстояния от Пожарной части № 65, 8 км. Маршрут ул.Нагорная в сторону реки
Б-Арбатка и поворот направо по дороге.

Число жилых домов 64

Число жителей 190

Число жизненно важных объектов для сельских населенных пунктов: Клуб;
Б-Арбатский ФАП; Б-Арбатская начальная школа.

Техника для целей пожаротушения: АЦ-40(131)-137

Список телефонов

Наименование служб	№ телефона
1. Медицинская служба	2-73-42
2. Полиция	02, 2-15-92
3. Прокуратура	Через ОВД
4. ГИБДД	02, 2-15-92, 2-11-05
5. Вневедомственная охрана	Отсутствует
6. Служба обслуживания водоснабжения населенного пункта	Отсутствует
7. Газовая служба	отсутствует
8. Штаб ГО	2-22-63
10 Глава администрации	2-71-46
11. Государственный инспектор ГПС	2-13-67

Характеристика объектов жизнеобеспечения сельского населенного пункта

№ п/п	Наименование объекта, адрес	Номер телефона	Степень огнестойкости	Этажность	Площадь в плане	Количество людей в дневное время, в ночное время	Вид и количество животных, способ содержания
1	Клуб	2-73-37	5	1	200 м2	3/1	0
2	Филиал Б-Арбатской Начальной школы	-	5	1	120 м2	20/1	0
3	Б-Арбатский ФП	2-73-98	5	1	200 м2	1/0	0

Для целей пожаротушения используются:

Речка Большие Арбаты, протекающая с южной стороны на расстоянии 50- 70 м. от населенного пункта д.Б-Арбаты. На речке имеются три подъезда для установки пожарного автомобиля, имеется один мост через речку Б-Арбаты
Расстояние от речки до ближайших объектов и жилых домов 50-70 м, а до наиболее удаленных 500-1000 м;

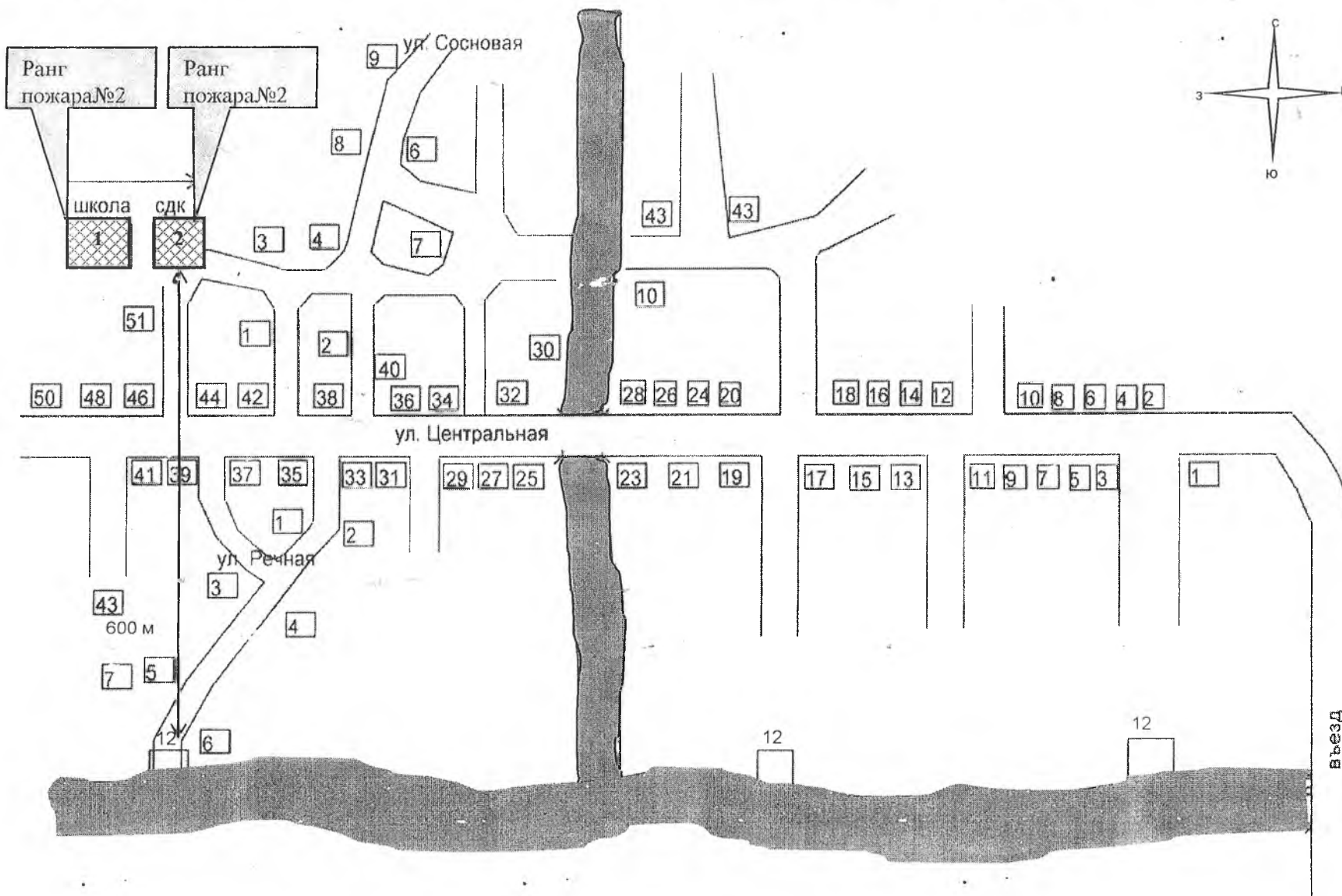
Карточку тушения пожара составил: Начальник ПЧ № 65 ОПС РХ № 6

« » 2018г.

 П.Н.Сазанов

Графическая часть

Схема расположения села Большие Арбаты: на местности



**Карточка тушения пожаров для сельских населенных пунктов
п. Харачул Администрации Арбатского сельсовета Таиштынского района**

(полное название населенного пункта)

Номера телефонов: ПЧ №65 2-73-60; ПЧ № 61 01; 2-11-34; ПЧ № 62 8-390-47-2-37-89
Расстояние от Пожарной части 9 км, маршрут следования ул.Нагорная через мост в сторону Абаза, с.Арбаты ул.Октябрьская, ул.Степная на берег реки Абакан и в сторону п.Харачул проезд в зимнее время.

Число жилых домов 46

Число жителей 90

Число жизненно важных объектов для сельского населенного пункта : Начальная школа; ФАП.

Список телефонов

Наименование служб	№ телефона
1. Медицинская служба	2-73-42
2. Милиция	02, 2-15-92
3. Прокуратура	Через ОВД
4. ГИБДД	02, 2-15-92, 2-11-05
5. Вневедомственная охрана	Отсутствует
6. Служба обслуживания водоснабжения населенного пункта	Отсутствует
7. Газовая служба	отсутствует
8. Штаб ГО	2-22-63
10 Глава администрации	2-71-46
11. Государственный инспектор ГПС	2-13-67

Характеристика объектов жизнеобеспечения сельского населенного пункта

№ п/п	Наименование объектов, адрес	Номер телефона	Степень огнестойкости	этажность	Площадь в плане	Кол-во людей в дневное время, в ночное время	Вид и кол-во животных. Способ содержания
1	Начальная школа	2-71-91	3	1	468 м2	9/1	0
2	ФАП	--	3	1	180 м2	1/0	0

Для целей пожаротушения используются:

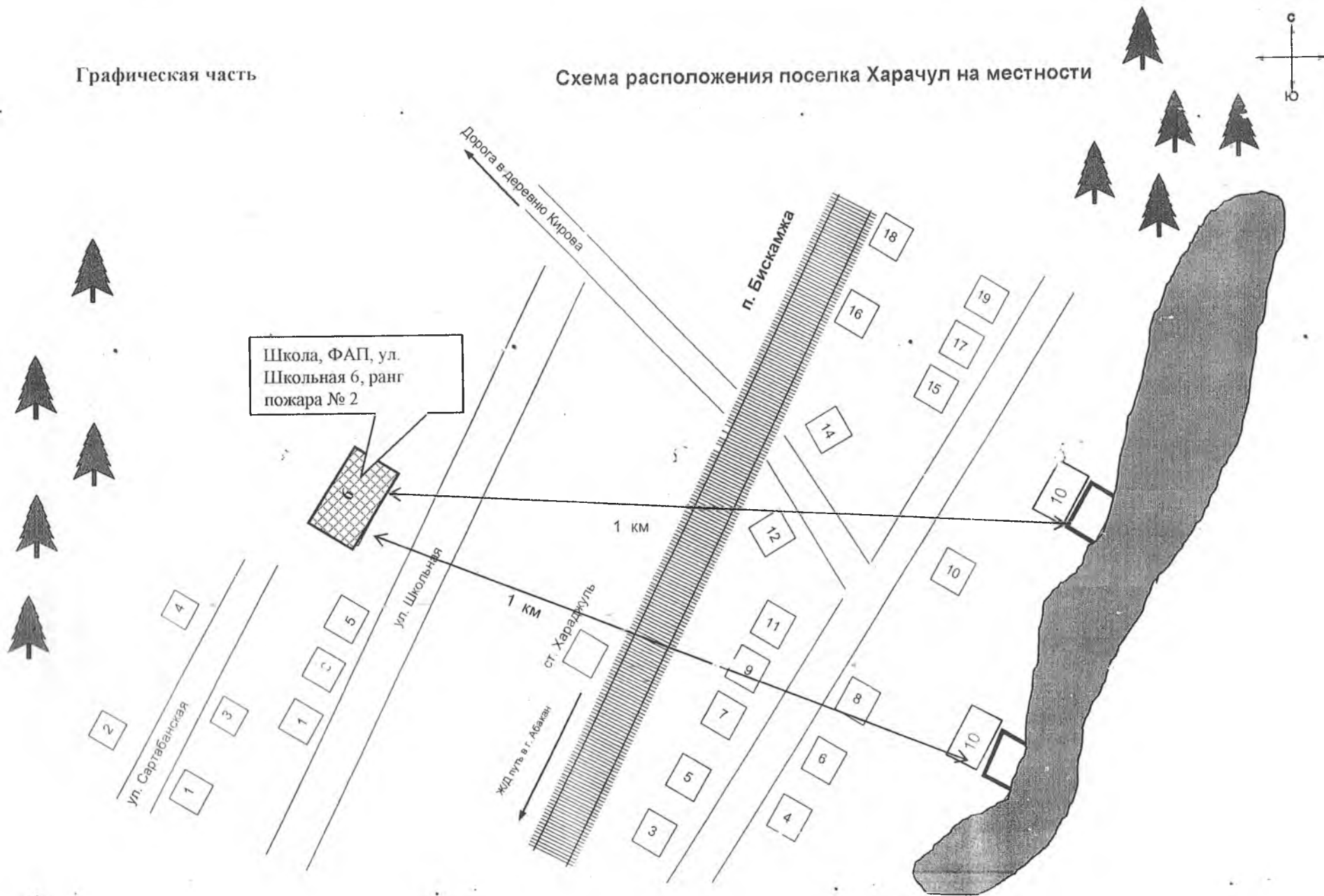
Притока реки Абакан, протекающая с восточной стороны на расстоянии 100 м от населенного пункта п.Харачул. На притоке имеются один подъезд для установки двух пожарных автомобилей. Расстояние от речки до ближайших объектов и жилых домов 100-300 м, а до наиболее удаленных 1000-1500 м. Река Абакан, протекающая с восточной стороны на расстоянии 1500 м от населенного пункта Харачул. На реке имеется один подъезд для установки двух и более пожарных авто
Карточку тушения пожара составил: Начальник ПЧ № 65 ОПС РХ №6

« » 2018г.

 П.Н.Сазанакон

Графическая часть

Схема расположения поселка Харачул на местности



**Карточка тушения пожаров для сельских населенных пунктов
д. Кирово Администрации Арбатского сельсовета Таштыпского района**

(полное название населенного пункта)

Номера телефонов: ПЧ № 65 2-73-60; ПЧ № 61 01; 2-11-34; ПЧ № 62 8-390-47-2-37-89
Расстояния от Пожарной части 10 км. Маршрут следования ул. Нагорная, через мост в сторону г. Абаза, с. Арбаты ул. Октябрьская, ул. Степная берег реки Абакан, п. Харачул, переезд, д. Кирово

Число жилых домов 22

Число жителей 28

Число жизненно важных объектов для сельского населенного пункта - нет

Техника для целей пожаротушения АЦ-40(131)-137

Список телефонов


Наименование служб	№ телефона
1. Медицинская служба	2-73-42
2. Полиция	02, 2-15-92
3. Прокуратура	Через ОВД
4. ГИБДД	02, 2-15-92, 2-11-05
5. Вневедомственная охрана	Отсутствует
6. Служба обслуживания водоснабжения населенного пункта	Отсутствует
7. Газовая служба	отсутствует
8. Штаб ГО	2-22-63
10 Глава администрации	2-71-46
11. Государственный инспектор ГПС	2-13-67

Для целей пожаротушения используются:

Притока реки Абакан, протекающая с южной стороны на расстоянии 1500 м от населенного пункта д. Кирово (На притоке имеется один подъезд для установки двух пожарных автомобилей. Расстояние от притока реки Абакан до ближайших жилых домов 1500 м, а до наиболее удаленных 2000 м.

Карточку тушения пожара составил : Начальник ПЧ № 65 ОПС РХ № 6

« » 2018 г.

 П.Н.Сазанакон

Графическая часть

Схема расположения деревни Кирова на местности

